



**КОМИТЕТ ИМУЩЕСТВЕННЫХ ОТНОШЕНИЙ
АДМИНИСТРАЦИИ ПЕРМСКОГО МУНИЦИПАЛЬНОГО ОКРУГА**

РЕШЕНИЕ

о размещении объектов № 2645

Пермский край
Пермский округ

04.10.2023

Комитет имущественных отношений администрации Пермского муниципального округа разрешает Акционерному обществу «Газпром газораспределение Пермь» (ИНН 5902183841, ОГРН 1025900512670, почтовый адрес: 614000, г. Пермь, ул. Петропавловская, 43)

размещение объекта «Газопровод давлением до 1.2 Мпа, для размещения которого не требуется разрешения на строительство»

на землях государственная собственность на которые не разграничена

на срок 1 год

Местоположение: Пермский край, Пермский муниципальный округ, пгт. Сытва, ул. Свердлова, к дому 33/2

Приложение: схема предполагаемых к использованию земель или части земельного участка.

Особые условия использования:

- 1) При размещении газопровода учесть параметры ширины проезда улично-дорожной сети, во избежание сужения полосы отвода дороги.
- 2) При условии получения разрешения на производство земляных работ.

Заместитель председателя



М.В. Королева

Схема предполагаемых к использованию земель или части земельного участка

Объект: Газопровод давлением до 1,2 Мпа, для размещения которого не требуется разрешения на строительство

Местоположение: расположенных по адресу: Пермский район, м.р-н Пермский,
пгт. Сытва, ул. Свердлова, к дому 33/2

Площадь земель или части земельного участка, кв.м.: 111

Категория земель: земли населенных пунктов


Вид разрешенного использования: -

Описание границ смежных землепользователей:
От точки н1 до точки н4 - земли общего пользования
От точки н4 до точки н1 - земельный участок
с кадастровым номером 59:32:0050008:171


Каталог координат, м

№ точки границы	X	Y
н1	521797.81	2259847.08
н2	521807.77	2259846.97
н3	521807.90	2259857.97
н4	521797.72	2259858.13
н1	521797.81	2259847.08

Условные обозначения:



- границы и номер земельного участка, сведения о которых внесены в ЕГРН



- границы и номер объекта капитального строительства, сведения о которых внесены в ЕГРН

- граница кадастрового квартала



- предполагаемый участок земель, на которых планируется размещение объекта



- зоны с особыми условиями использования территории, сведения о которых внесены в ЕГРН

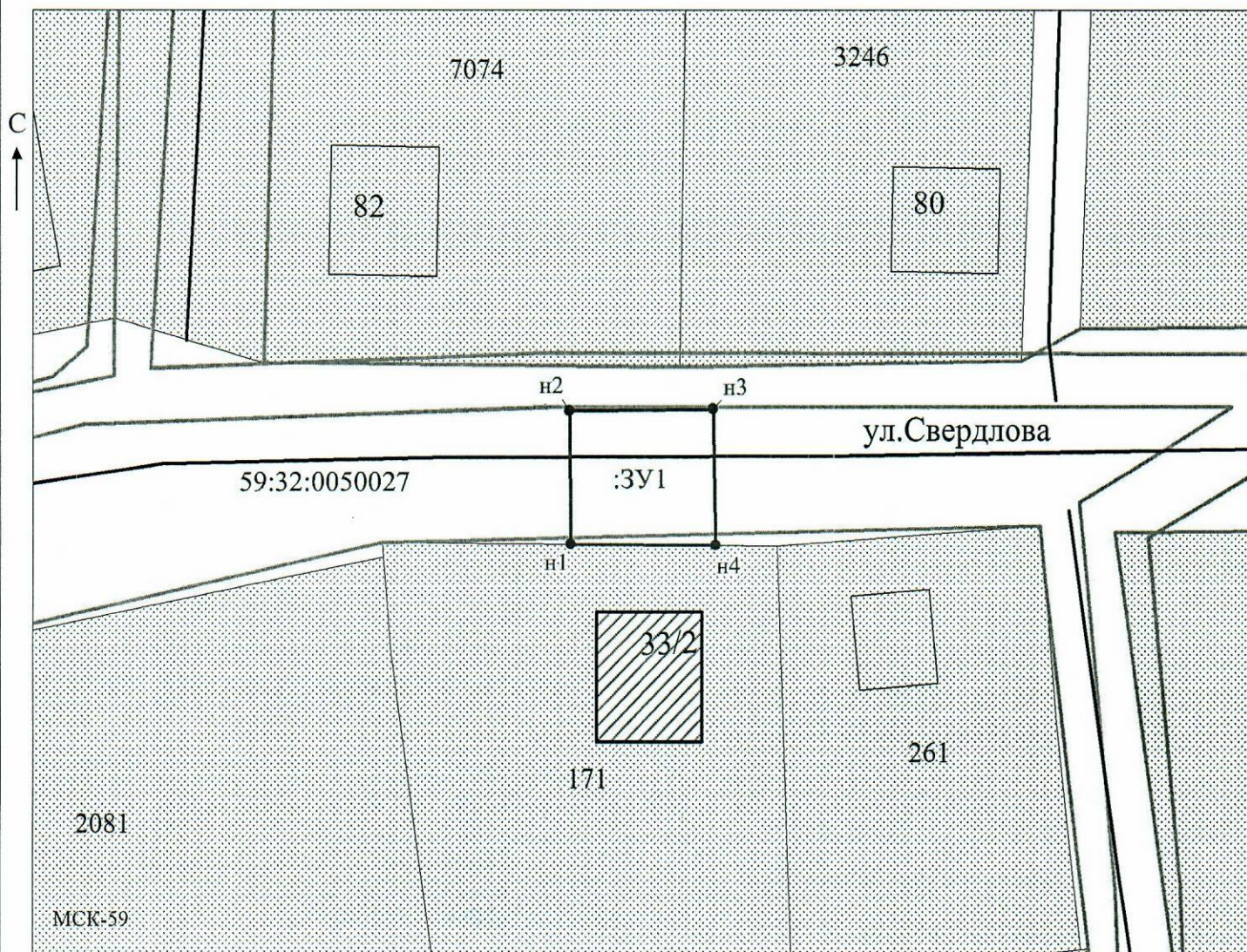
:3У1

- обозначение запрашиваемого земельного участка



- характерная точка границ земель или части земельного участка

59:32:0050027 - номер кадастрового квартала



Заявитель:

МП

(подпись, расшифровка подписи)

Масштаб 1:500

/Киямова Д. Х.

(для юридических лиц
и индивидуальных предпринимателей)